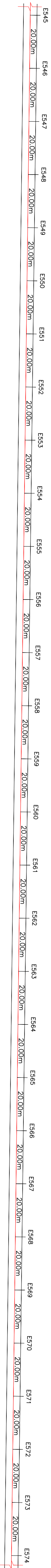
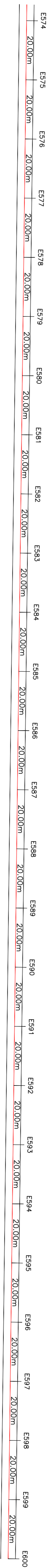


ESTRADA VICINAL COM LARGURA DE 5,00M
ESTACA 545 ATÉ 574




COTAS DO TERRENO (METROS)	DISTANCIA (METROS)	ESTACA	08	1.00	1.20	1.40	1.60	1.80
152.30	10900.00	E545						
151.59	10920.00	E546						
150.96	10940.00	E547						
150.41	10960.00	E548						
149.96	10980.00	E549						
149.59	11000.00	E550						
150.21	11020.00	E551						
151.49	11040.00	E552						
152.31	11060.00	E553						
152.68	11080.00	E554						
152.59	11100.00	E555						
152.05	11120.00	E556						
153.29	11140.00	E557						
154.38	11160.00	E558						
155.22	11180.00	E559						
155.82	11200.00	E560						
156.18	11220.00	E561						
156.29	11240.00	E562						
156.16	11260.00	E563						
155.30	11280.00	E564						
152.31	11300.00	E565						
149.28	11320.00	E566						
146.23	11340.00	E567						
143.62	11360.00	E568						
143.92	11380.00	E569						
144.54	11400.00	E570						
145.11	11420.00	E571						
145.64	11440.00	E572						
146.14	11460.00	E573						
146.58	11480.00	E574						

ESTRADA VICINAL COM LARGURA DE 5,00M
ESTACA 574 ATÉ 600

[illegible]

TERRENO NATURAL

BUEIRO EXISTENTE

PROPRIETÁRIO	PREFEITURA MUNICIPAL DE BARRA DO CORDA / MA		
PROJETO	MELHORAMENTO DE ESTADAS/VICINHAS: TRECHO I, DO RIO CORUA ATÉ O CAMINHO DA CAHOIEIRA COM EXTENSÃO DE 12.000,00 m, NO MUNICÍPIO DE BARRA DO CORDA / MA		
TÍTULO	ESCALA:	DATA:	NOV/2017
ESTADUEAMENTO E PERFIL			
 FVSM 10/10		FINANÇA: 10/10	